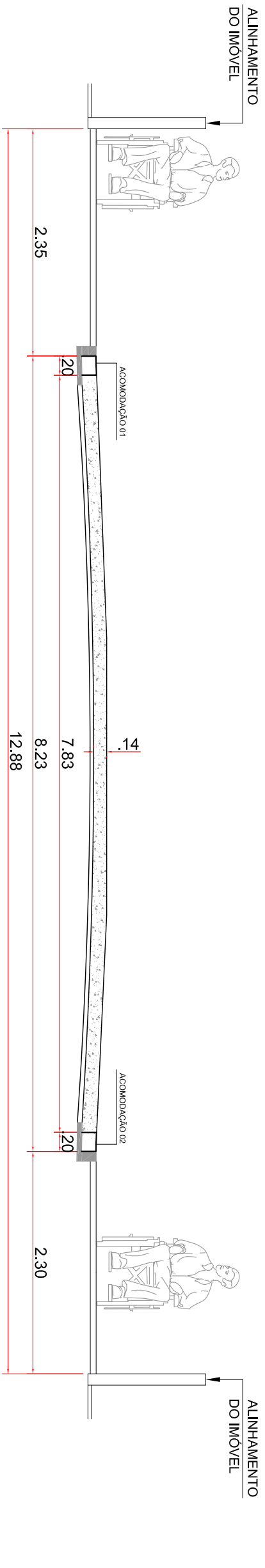
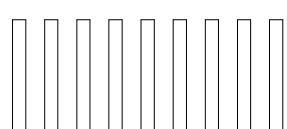

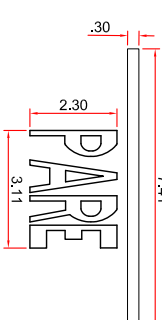
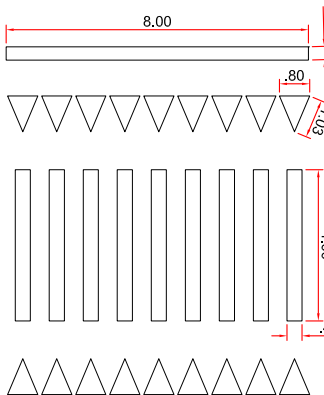


Rua Barão do Rio Branco

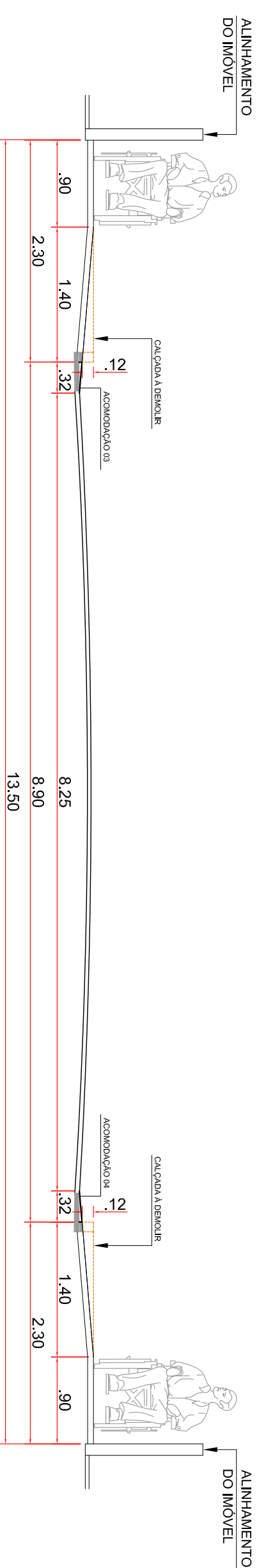
SIMULAÇÃO HORIZONTAL
ESCALA 1:500

Faixa de pedestres: 2,30 m
Faixa de estacionamento: 2,40 m
Faixa de estacionamento: 2,40 m
Faixa de estacionamento: 2,40 m
Faixa de estacionamento: 2,40 m

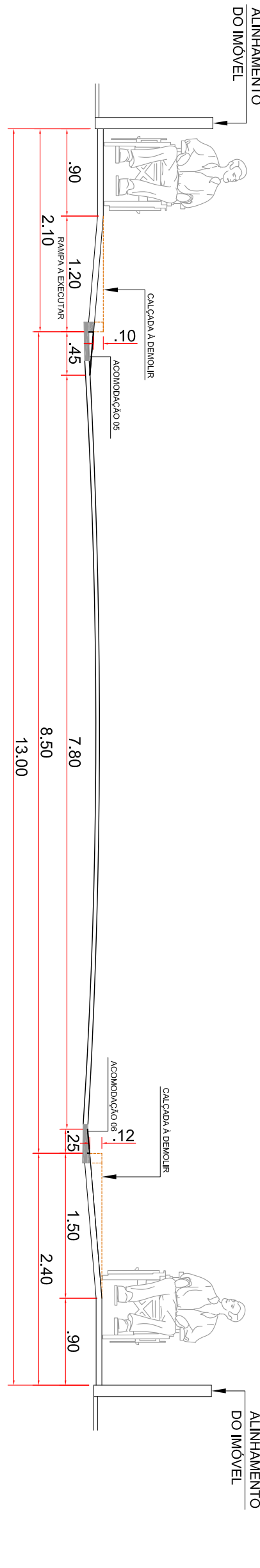
- Piso tátil de alerta/rampa : 4 un/rampa x 6 = 24 un
- Piso tátil de alerta/rampa : 34 un/ramada x 1 = 34 un
- Piso tátil direcional/rampa : 34 un



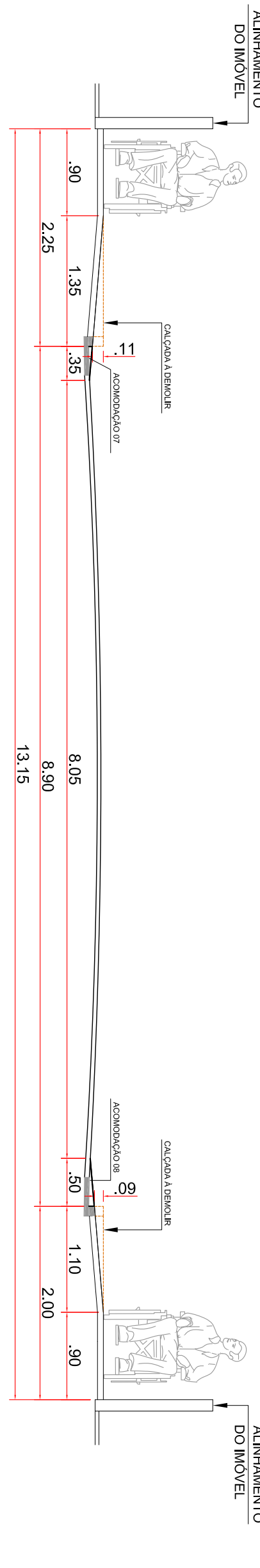
CORTE A...A
ESCALA 1:50



CORTE B...B
ESCALA 1:50



CORTE C...C
ESCALA 1:50



CORTE D...D
ESCALA 1:50

ACOMODAÇÕES
ESCALA 1:25

ACOMODAÇÃO 01

ACOMODAÇÃO 02

ACOMODAÇÃO 03

ACOMODAÇÃO 04

ACOMODAÇÃO 05

ACOMODAÇÃO 06

ACOMODAÇÃO 07

ACOMODAÇÃO 08

PREFEITURA MUNICIPAL DE TANABI-SP			
LOCAL:	Rua Coronel Militão, esq. com Rua Barão do Rio Branco		
ESCALA:	1:200/1:100	DATA:	Fev./2022
PROJETO:	8/10	PROJETO:	8/10
APROVAÇÕES:			
Rodrigo R Cambiaghi Engenheiro Civil CRM: 1241		Norair Cassiano da Silveira Prefeito Municipal	